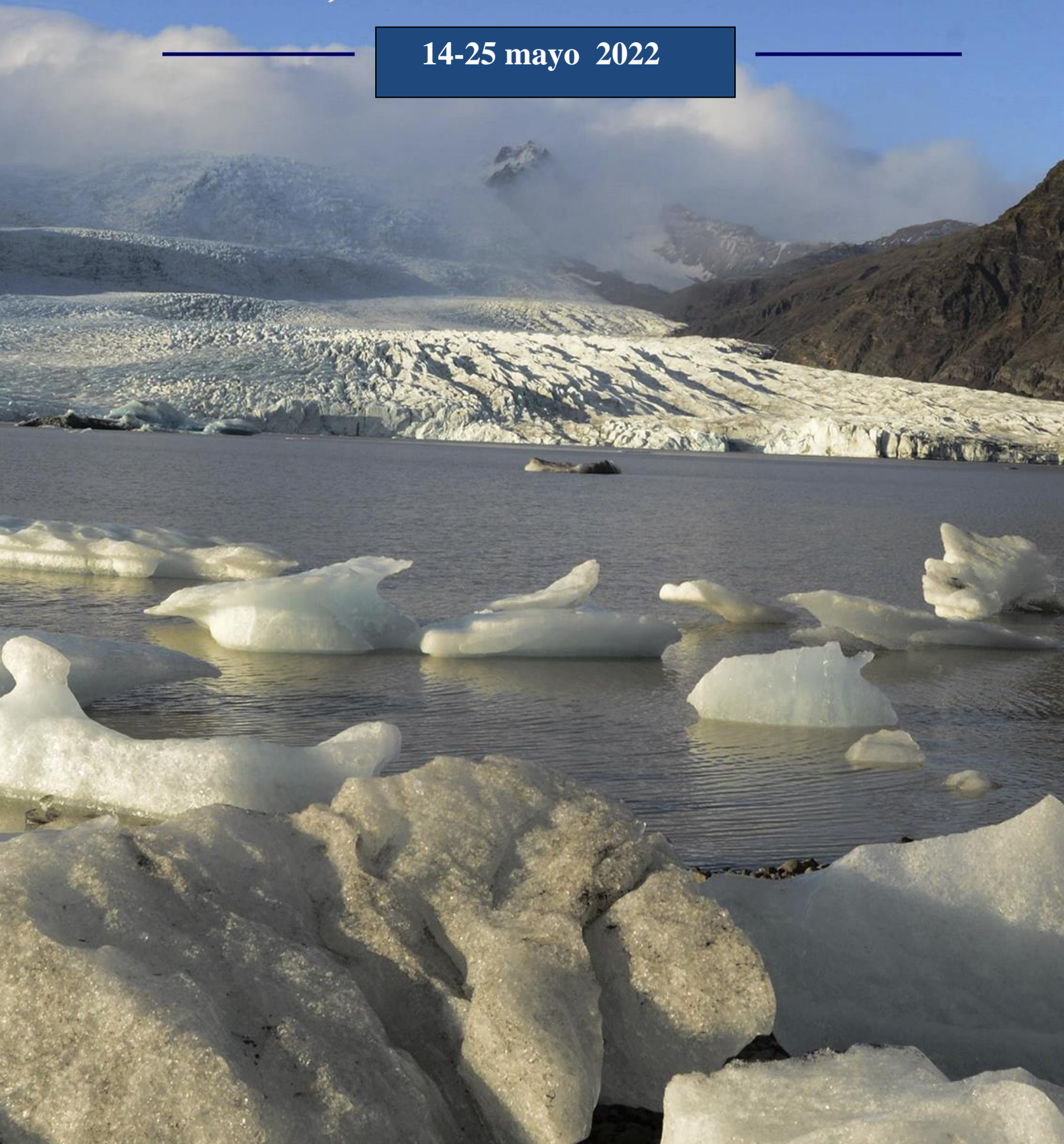




# ISLANDIA GLACIARES, VOLCANES Y PAISAJES INFINITOS

14-25 mayo 2022





*Viaje inolvidable a uno de los países más sorprendentes por su cantidad y fuerte contrastes de sus paisajes. Este recorrido por los parques nacionales del sur de la isla, nos llevará a conocer una representación de los mejores paisajes del país. Una isla donde la NATURALEZA se escribe con mayúsculas. Una naturaleza modelada a base de hielo, agua y fuego y donde, en un palmo de terreno, se alternan los glaciares, caudalosas cascadas, volcanes y géiseres bajo la mágica atmósfera de esta tierra vikinga.*

*Completan la lista de encantos naturales sus ballenas y las numerosas aves marinas que habitan sus costas. Un viaje cautivador y sorprendente a un país único.*

**“Glaciares, volcanes y paisajes”**  
**ISLANDIA**  
**12 Días/11 noches**



## ITINERARIO

### ISLANDIA COMPLETO

**SALIDA:**

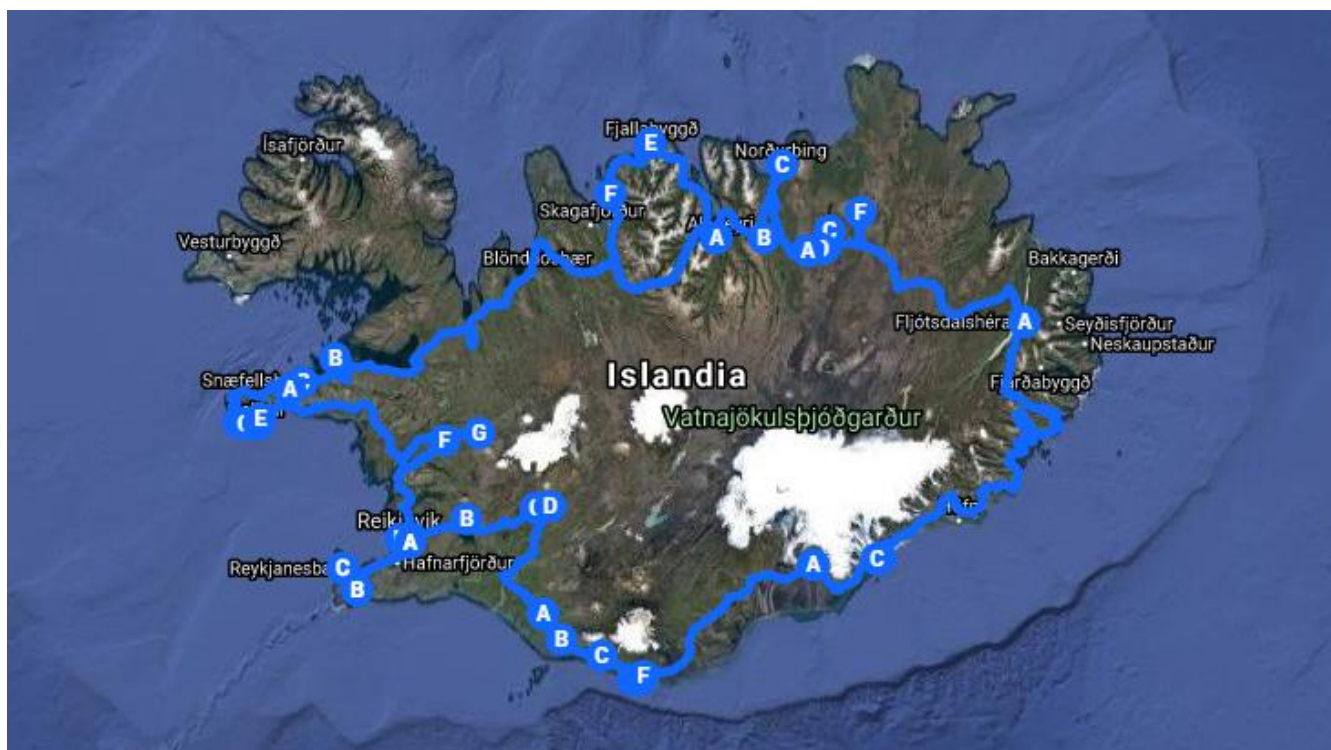
**14 mayo**

**REYKJAVIK - CIRCULO DORADO- PENINSULA SNAEFELLSNES - PN**

**PINGVELLIR - HUSAVIK - PN VATNAJOKUL - LAGUNA GLACIAR**

**JÖKULSARLON - PN SKAFATELL - VÍK - PENINSULA REYKJANES**

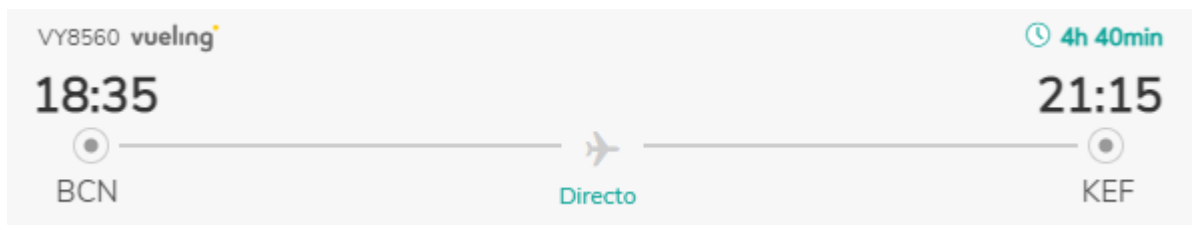
**12 Días – 11 Noches**



**14 mayo**

**SALIDA ESPAÑA**

Salida del vuelo directo internacional Madrid a Islandia. Recepción en el aeropuerto y traslado al alojamiento.



Alojamiento en REYKJAVIK.  
Foss hotel Baron o similar 3\*

**15 mayo**

### CÍRCULO DORADO (GULLFOSS -GEYSIR)

Después del desayuno saldremos hacia el Círculo dorado en Islandia. Conoceremos los atractivos naturales que forman el **Círculo Dorado: la cascada de Gullfoss**, la más espectacular del país, **Geysir**

con sus columnas de vapor de agua que han dado nombre internacionalmente a este fenómeno geotérmico.



**Alojamiento en Gullfoss hotel 3\***

**16 y 17 mayo**

**PENINSULA DE Snæfellsnes**

Desayuno y traslado por carretera a la península de Snæfellsnes (200 kms/3 horas). En el camino pararemos en y finalmente la fuerza tectónica del paisaje del Parque nacional **Pingvellir**, sede del antiguo parlamento Vikingo. En este parque se observa a la perfección el punto exacto donde se unen las placas tectónicas Euroasiática y Americana. Noche de hotel en Reykjavík





La península de Snæfellsnes es una de las regiones más visitadas de Islandia. Algo normal si pensamos en que Snæfellsnes es una especie de compendio de lo que es toda la isla. Encontraremos volcanes, fiordos, cráteres, glaciares, campos de lava llanuras desoladas y pequeños pueblecitos animados

Snæfellsnes National Park es un paraíso natural con amplias vistas a las montañas y otros campos de lava. La leyenda dice que el Glaciar Snæfellsjökull es uno de los siete puntos de energía de la Tierra y el autor Jules Verne también lo hizo famoso en su novela, Viaje al Centro de la Tierra. Al recorrer el lado sur de la península, vea la iglesia de Búðir, el pueblo pesquero de Arnarstapi, la playa de guijarros y las rocas de lava en la playa de Djúpalónssandur y la cala adyacente de Dritvík, que fue uno de los mayores centros pesqueros de Islandia. Stykkishólmur pueblo costero y disfrutar de la hermosa vista de la bahía de Breiðafjörður.

Por último haremos una visita a la colonia de focas de la costa para fotografiar estos animales marinos y a los acantilados de Arnarstapi y Djupalónssandur para ver sus espectaculares rocas de Juego de Tronos y las colonias de araos, frailecillos y alcatraces.







**Alojamiento** Fosshotel Helnar 3\*

**18 mayo**

**PENINSULA DE Snæfellsnes-HUSAVIK**

Hoy salimos hacia el norte. Atravesamos la península para dirigirnos hacia La icónica montaña de Kirkjufell se encuentra cerca de la localidad de Grundarfjörður, y ofrece oportunidades para hacer fotos realmente impresionantes.



Seguimos para visitar la Casa de Erik el Rojo, el aventurero, bandido y navegante a cuya familia se le atribuye el primer asentamiento europeo en América en el año 1.000 de nuestra era.

Luego continuaremos entre valles y fiordos de singular belleza hacia el Norte recorriendo los maravillosos parajes nórdicos pasando por la población de Blönduós a las orillas del fiordo Húnafljörður, visitaremos Glaumbaer y cruzaremos la legendaria península de Troll, donde realizaremos una excursión antes de llegar a nuestro alojamiento en Akureyri.





Llegaremos por la tarde al hotel.

19 mayo

HUSAVIK

Hoy **ofrecemos** una excursión opcional para observar la colonia de frailecillos, avistar ballenas, etc. Islandia es uno de los mejores destinos del mundo para whale watching.



Al finalizar continuaremos explorando estos fiordos del norte y en especial el fiordo Eyjafjordur, el más largo de la isla y de una belleza espectacular entre antiguas granjas de descendientes vikingos y pequeñas aldeas pesqueras.

Por la tarde visitaremos lago Mývatn, quizá la zona más famosa e importante del norte de la isla desde el punto de vista natural. Allí encontraremos charcos de lodo hirviendo, colinas multicolores de riolita, así como campos de lava con cuevas y arcos naturales, todo ello testigo de la actividad volcánica de la zona.









20 mayo

DETIFOSS - HOFN

Hoy continuamos por la Ring Road hacia el este.

Visitaremos Detifoss, que es sin duda la cascada más caudalosa de Islandia, ubicada al sur del P. N. de Jokulsárgljúfur, ahora integrado en el P. N. de Vatnajokull. Cerca de la localidad de Egilsstadir haremos una excursión de una hora y media aproximadamente, llegando hasta la cascada de Hengifoss. Con 118 metros de altura y sus columnas de basalto hexagonales, la poco frecuentada Hengifoss recuerda a una catedral natural.





Lo más interesante en el este de Islandia es que se puede admirar una naturaleza casi virgen, donde predominan los fiordos profundos como Mjóifjörður, Seyðisfjörður o Áltafjörður.

El Este de Islandia tiene una rica bidoiversidad y es la única zona de la isla donde se pueden ver renos salvajes, que llegaron desde Noruega a finales del siglo XVIII. Habitan principalmente las zonas más elevadas aunque en invierno buscan lugares más cerca de la costa. Aunque se encuentran sobre todo en las extensiones desiertas de Snæfell, todos los años se pueden ver renos por toda la zona del Este de Islandia. En los ríos glaciares de Hérað son el hogar de cientos de focas, que se puede ver fácilmente a lo largo de la costa, en Húsey y los fiordos.

La diversidad de aves que puedes encontrar en el Este de Islandia es otro de los grandes atractivos de la zona. La mayoría de aves migratorias llegan al Este de Islandia y las especies de la Europa continental son muy comunes, especialmente en Djúpivogur y sus alrededores. La costa de Fljótsdalshéraðs es el hogar de la colonia reproductora más grande del mundo de skúas árticas, y de otras especies como bribones comunes, grandes skúas, gansos, cisnes y limícolas. Los fiordos están llenos de patos eider y una gran colonia de alcatraces vive en la isla de Skríður. En las tierras altas, el desierto alrededor de Snæfell, Eyjabakkar y Vesturöræfi son el hogar del ganso de patas rosas y en Borgarfjörður y Skálanes, así como en Papey, casi se pueden tocar los frailecillos.



Llegaremos por la tarde a Hofn donde nos alojaremos.

**21 y 22 mayo**

**JOKULSARLON – P.N. VATNAJOKULL –**

Estos dos días nos moveremos entre paisajes de nieve y hielo. Un contraste absoluto con lo vivido hasta ahora. Comenzaremos por la visita a la espectacular **laguna glaciar de Jökulsárlón** donde se puede hacer un paseo en barco anfíbio entre icebergs (**opcional**). Con suerte se puede avistar alguna



foca entre el hielo. Inolvidable!! Es hora de conocer el glaciar que alimenta la laguna y que es ni más ni menos el mayor glaciar de Europa Parque nacional **Vatnajökull**.



**Alojamiento en Hotel Foss Helnar 3\* o similar**

**23 mayo**

**PARQUE NACIONAL DE SKATAFELL-SKOGAR**

Hoy vamos a dedicar el día a hacer dos senderos por el parque nacional de SKATAFELL, la joya de los parques nacionales de Islandia. Son senderos accesibles y aptos para todos. La naturaleza modifica, inventa y se autodestruye en este espacio inmenso. Una especie de laboratorio de la tierra donde el hielo,



el agua, los vientos y la fuerza magmática se entrechocan y luchan para predominar las unas sobre las otras. Paraíso para los fotógrafos, para los amantes de los recorridos por la naturaleza y los montañeros. La multiplicidad de paisajes, las modificaciones que la luz y la meteorología, provocan cambios increíbles que sólo se pueden observar por momentos. Las montañas, las llanuras, los glaciares, las morrenas, los lagos, los volcanes son un conjunto diverso y mágico que se puede disfrutar durante días.

El primero de los senderos nos llevará hasta la cascada de Svartifoss. La Cascada Svartifoss recibe el sobrenombre de Cascada Negra por el color de las columnas de basalto de origen volcánico que la rodean. Estas columnas hexagonales se formaron al cristalizarse la lava de forma muy lenta.

Esta cascada es una de las más conocidas del país y su peculiar fisonomía ha inspirado a muchos arquitectos en el diseño de edificios. El ejemplo más famoso es la Hallgrímskirkja de **Reykjavík**.



Luego haremos otro sendero a la base del glaciar de Skatafell. Una caminata de una hora y media y un final espectacular delante del mismo glaciar que, desgraciadamente, se viene retirando debido al cambio climático.





Alojamiento en Vik

24 mayo

VIK

Tras el desayuno, Salida hacia el sur realizando paradas en las bellas **cascadas de Skógafoss y Seljalandsfoss** (donde podremos pasar caminando por el interior de este imponente salto de agua sin mojarnos) y en el **museo etnográfico de Skógar** con sus casa de turba. Siguiendo hacia el sureste llegamos al gran **cabo de Dyrhólaey**, reserva natural de los frailecillos y otras aves marinas. Pasaremos por Reynisfjara, playa de columnas basálticas y por el mítico pueblo de **Vík**.









Este es el camino hacia el **P.N. de Þórsmörk**. Si la carretera y el tiempo lo permite iremos **acercándonos al** parque para vadear los ríos del valle. Parada en el bello cañón de Stakkhólsgjá y, para quienes lo deseen (dependiendo de las condiciones meteorológicas), subir caminando hasta el mirador natural de la cima de Valahnúksból para tener una visión panorámica de los glaciares del entorno.





Es también la jornada donde podremos ver la devastación y el “sandur” que se creó tras la erupción en 2010 del volcán Eyjafjallajökull que estallo en las laderas del parque.  
Luego ya de regreso a Reikiavik

Alojamiento en REIJKIAVIK.  
Foss hotel Lind o similar 3\*

25 mayo

REIKJAVIK

Hoy, tras el desayuno, no moveremos en la **península de Reykjanes** con parada en **Krýsuvík**, otro lugar de interés geotérmico, y paisajes bien diferentes. Mediante un cómodo paseo, podremos apreciar pozas sulfurosas y surtidores de aguas caliente.







También visitaremos la zona donde ha estallado el último volcán activo de la isla, el día 19 de marzo, la lava comenzó a fluir desde una ruptura en el suelo alrededor del volcán Fagradalsfjall cerca del pueblo pesquero de Grindavík en la península de Reykjanes





A la hora convenida traslado al aeropuerto para regreso a Barcelona

VY8561 **vueling**

**22:20**

●

KEF

✈

Directo

🕒 4h 25min

**04:45**

●

BCN

### ALOJAMIENTO SELECCIONADO

Hoteles elegidos (o similares):

Reykjavik: Foss Hotel Baron 3\* (2 noches)  
Gullfoss: Gullfoss hotel 3\*(1 noche)  
Península: Arnarstappi cottages 3\*(2 noches)  
Akureyri: Icelandair hotel(2 noches)  
Hotel Edda Hofn (1 noche)  
Sur de Islandia: FOSSHOTEL Nupar 3\*(3 noches)  
Vik: Hotel Dyrholaey 3\* (1 noche)



## PVP

Grupo 4 pax	3.690€/pax
Grupo 5/6 pax	3.390€/pax
Grupo 7 pax	3.190€/pax
<b>Suplemento individual</b>	<b>1.290€/pax</b>

## OPCIONAL:

Salida en busca de ballenas 100€ adultos- Niños menos 11 años 50€

Navegación en zodiac por el fiordo 85€. Niños menos 10 años 50€

Vuelos internacionales no incluidos. A título informativo a cierre de este programa vuelos mencionados desde **Barcelona: 570 euros/adulto en turista**. A recotizar en el momento de la reserva.

**Situación Covid en Islandia:** A partir del 1 de Abril podrán viajar a Islandia todos aquellos viajeros que cumplan una de las dos condiciones:

- Tenga un certificado de vacunación de Covid.
- Tenga un certificado de haber dado positivo en Covid anteriormente, con un PCR positivo de más de 15 días de antigüedad o un informe serológico de anticuerpos. (Los test rápidos de antígenos no son válidos).

## INCLUIDO EN EL PRECIO

- Asistencia por nuestro personal en todas las llegadas y salidas en Aeropuerto, hoteles, estaciones de trenes, etc...
- Guía desde España acompañando al grupo
- Traslados desde por carretera en furgonetas, visitas guiadas y excursiones mencionadas en el programa.
- Alojamiento por un total de 12 noches en régimen habitación doble y desayuno
- Todas las tasas aplicables en hoteles y por transportes
- Tasas del gobierno por el Servicio y tasas Eco de entradas a espacios naturales
- Guía para las actividades de naturaleza y de observación
- Seguro básico de viaje

## EXCLUIDO EN EL PRECIO

- Vuelos internacionales.
- Visitas y excursiones opcionales y cualquier otro servicio no especificado en el programa o en el apartado anterior.
- Bebidas en las comidas, excepto agua
- Almuerzos. Coste a una media de 40 €
- Cenas a una media de 48 €
- Propinas a guías y choferes
- Gastos de naturaleza personal, teléfono, comidas y bebidas fuera de las establecidas en el programa.